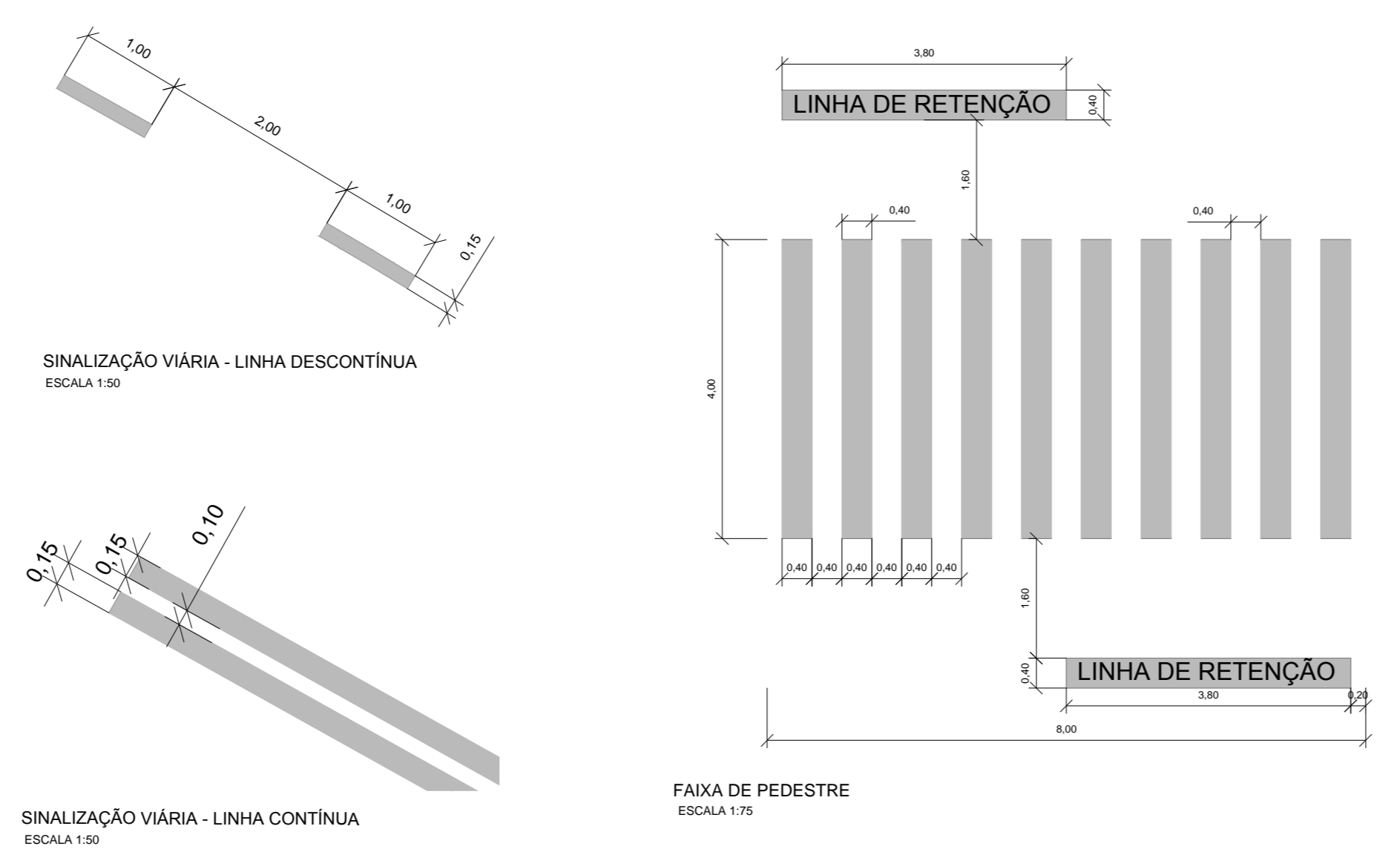


**LEGENDA**

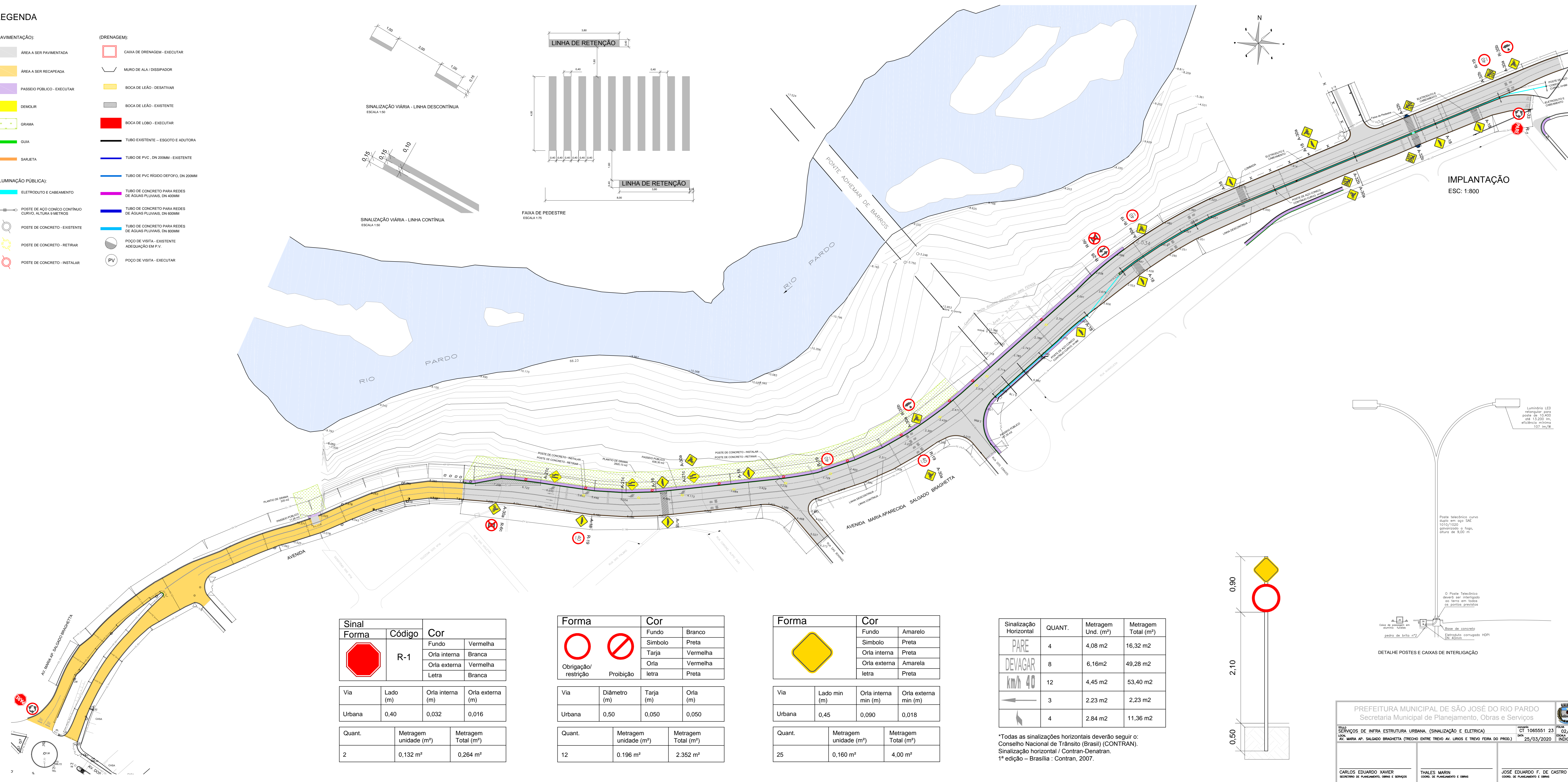
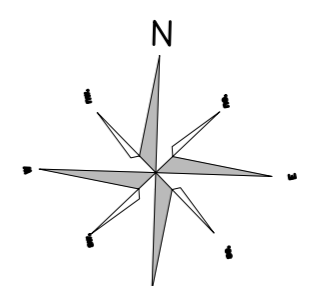
- (PAVIMENTAÇÃO):**
- ÁREA A SER PAVIMENTADA
  - ÁREA A SER RECAPEADA
  - PASSEIO PÚBLICO - EXECUTAR
  - DEMLR
  - GRAMA
  - QUIA
  - SARLIETA
- (DRENAGEM):**
- CAIXA DE DRENAGEM - EXECUTAR
  - MURO DE ALA / DISIPADOR
  - BOCA DE LÉO - DESATIVAR
  - BOCA DE LÉO - EXISTENTE
  - BOCA DE LÉO - EXECUTAR
  - TUBO EXISTENTE - ESGOTO E ADUTORA
  - TUBO DE PVC - DN 200MM - EXISTENTE
  - TUBO DE PVC RIGIDO DEFOFO, DN 200MM
  - TUBO DE CONCRETO PARA REDES DE AGUAS PLUVIAIS, DN 400MM
  - TUBO DE CONCRETO PARA REDES DE AGUAS PLUVIAIS, DN 600MM
  - TUBO DE CONCRETO PARA REDES DE AGUAS PLUVIAIS, DN 800MM
  - POÇO DE VISITA - EXISTENTE ABRIGADO EM P.V.
  - POÇO DE VISITA - EXECUTAR
- (ILUMINAÇÃO PÚBLICA):**
- ELETRODUTO E CABEAMENTO
  - POSTE DE AÇO CONÍCO CONTÍNUO CURVO, ALTURA 9 METROS
  - POSTE DE CONCRETO - EXISTENTE
  - POSTE DE CONCRETO - RETRAR
  - POSTE DE CONCRETO - INSTALAR



SINALIZAÇÃO VIÁRIA - LINHA DESCONTÍNUA ESCALA 1:50

SINALIZAÇÃO VIÁRIA - LINHA CONTÍNUA ESCALA 1:50

FAIXA DE PEDESTRE ESCALA 1:10



IMPLANTAÇÃO  
ESC: 1:800

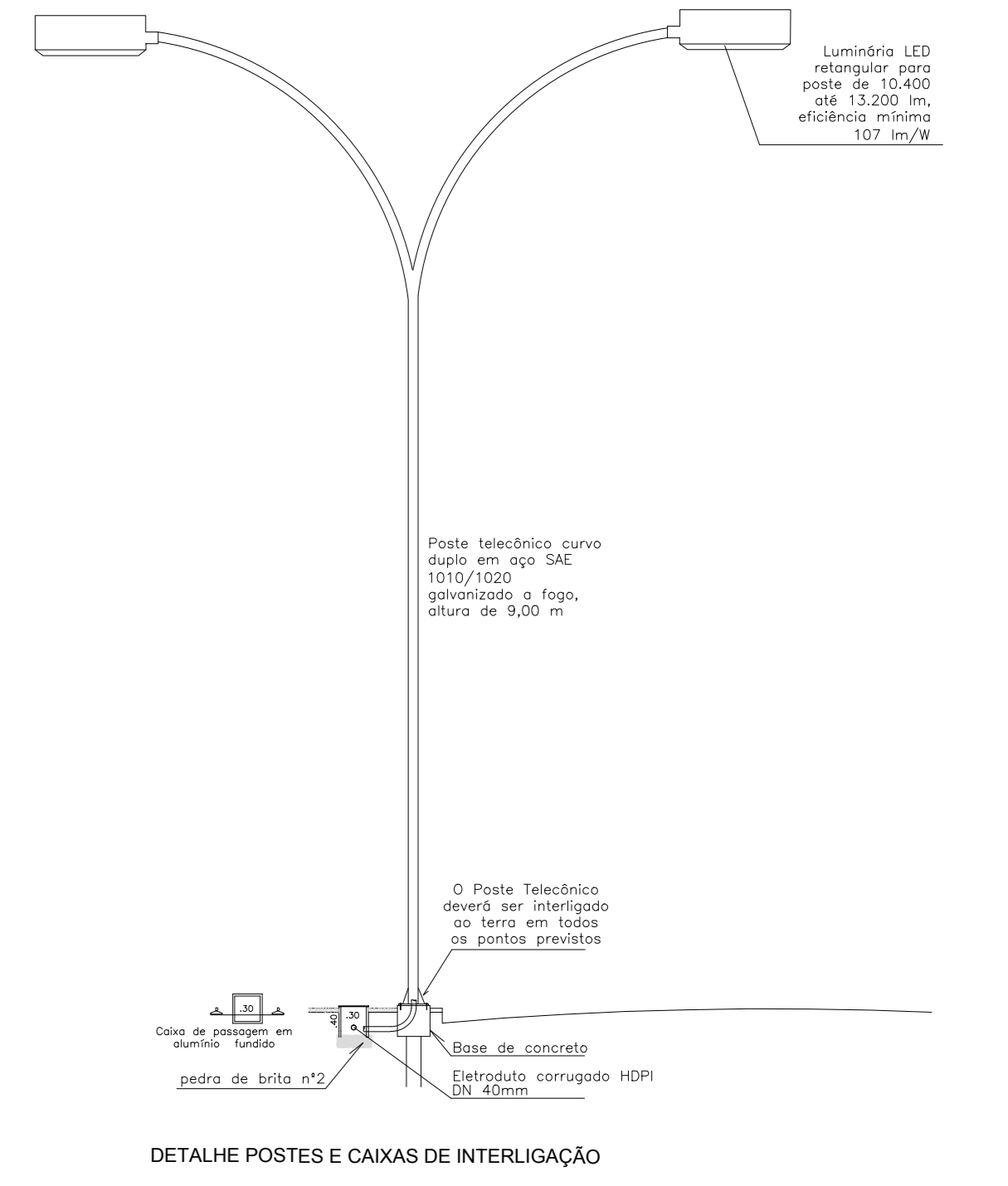
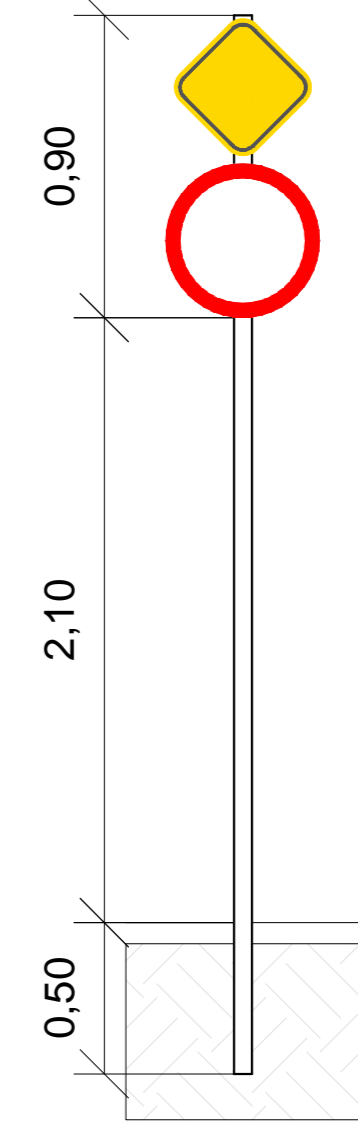
Sinal	Forma	Código	Cor		
	R-1	Fundo	Vermelha		
		Orla interna	Branca		
		Orla externa	Vermelha		
		Letra	Branca		
Via	Lado (m)	Orla interna (m)	Orla externa (m)		
Urbana	0,40	0,032	0,016		
Quant.	2	Metragem unidade (m²)	0,132 m²	Metragem Total (m²)	0,264 m²

Forma	Cor	Cor			
	Obrigação/restrrição	Fundo	Branco		
		Simbolo	Preta		
	Proibição	Tarja	Vermelha		
		Orla	Vermelha		
		letra	Preta		
Via	Diâmetro (m)	Tarja (m)	Orla (m)		
Urbana	0,50	0,050	0,050		
Quant.	12	Metragem unidade (m²)	0,196 m²	Metragem Total (m²)	2,352 m²

Forma	Cor	Cor			
	Obrigação/restrrição	Fundo	Amarelo		
		Simbolo	Preta		
		Orla interna	Preta		
		Orla externa	Amarela		
Via	Lado min (m)	Orla interna min (m)	Orla externa min (m)		
Urbana	0,45	0,090	0,018		
Quant.	25	Metragem unidade (m²)	0,160 m²	Metragem Total (m²)	4,00 m²

Sinalização Horizontal	QUANT.	Metragem Und. (m²)	Metragem Total (m²)
	4	4,08 m²	16,32 m²
	8	6,16 m²	49,28 m²
	12	4,45 m²	53,40 m²
	3	2,23 m²	2,23 m²
	4	2,84 m²	11,36 m²

\*Todas as sinalizações horizontais deverão seguir o: Conselho Nacional de Trânsito (Brasil) (CONTRAN). Sinalização horizontal / Contran-Denatran. 1ª edição - Brasília - Contran, 2007.



PREFEITURA MUNICIPAL DE SÃO JOSÉ DO RIO PARDO  
Secretaria Municipal de Planejamento, Obras e Serviços

SERVIÇOS DE INFRA ESTRUTURA URBANA (SINALIZAÇÃO E ELÉTRICA) CT 1065551 23 02/05  
AV. MARIA AP. SALGADO BRAGHETTA (TRECHO ENTRE TRAV. AV. LUROS E TRAV. FEIRA DO PROD.) 25/03/2020 INDICADA

CARLOS EDUARDO XAVIER SECRETÁRIO DE PLANEJAMENTO, OBRAS E SERVIÇOS  
THALES MARIN COORDENADOR DE PLANEJAMENTO E OBRAS  
JOSE EDUARDO F. DE CASTRO COORDENADOR DE PLANEJAMENTO E OBRAS

Nº RRT: PROJETO Nº / FISCALIZAÇÃO Nº / ORÇAMENTO Nº