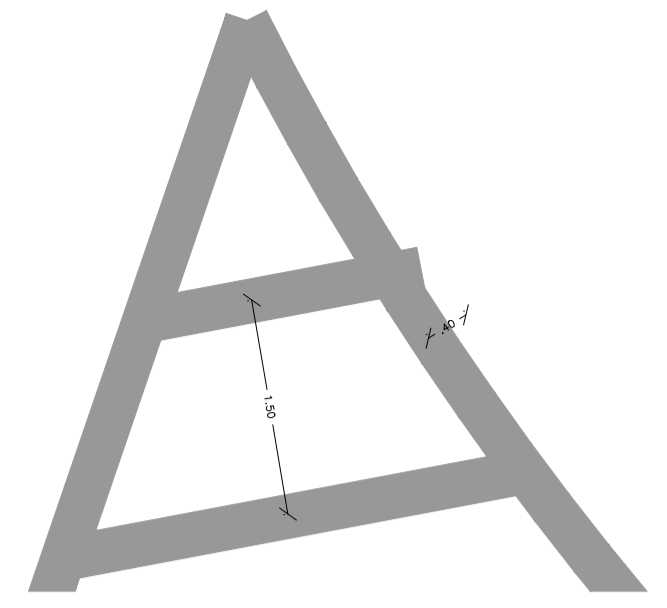


Long: -52°52'56.636"



Long: -52°52'53.160"

Long: -52°52'49.685"

Long: -52°52'46.209"

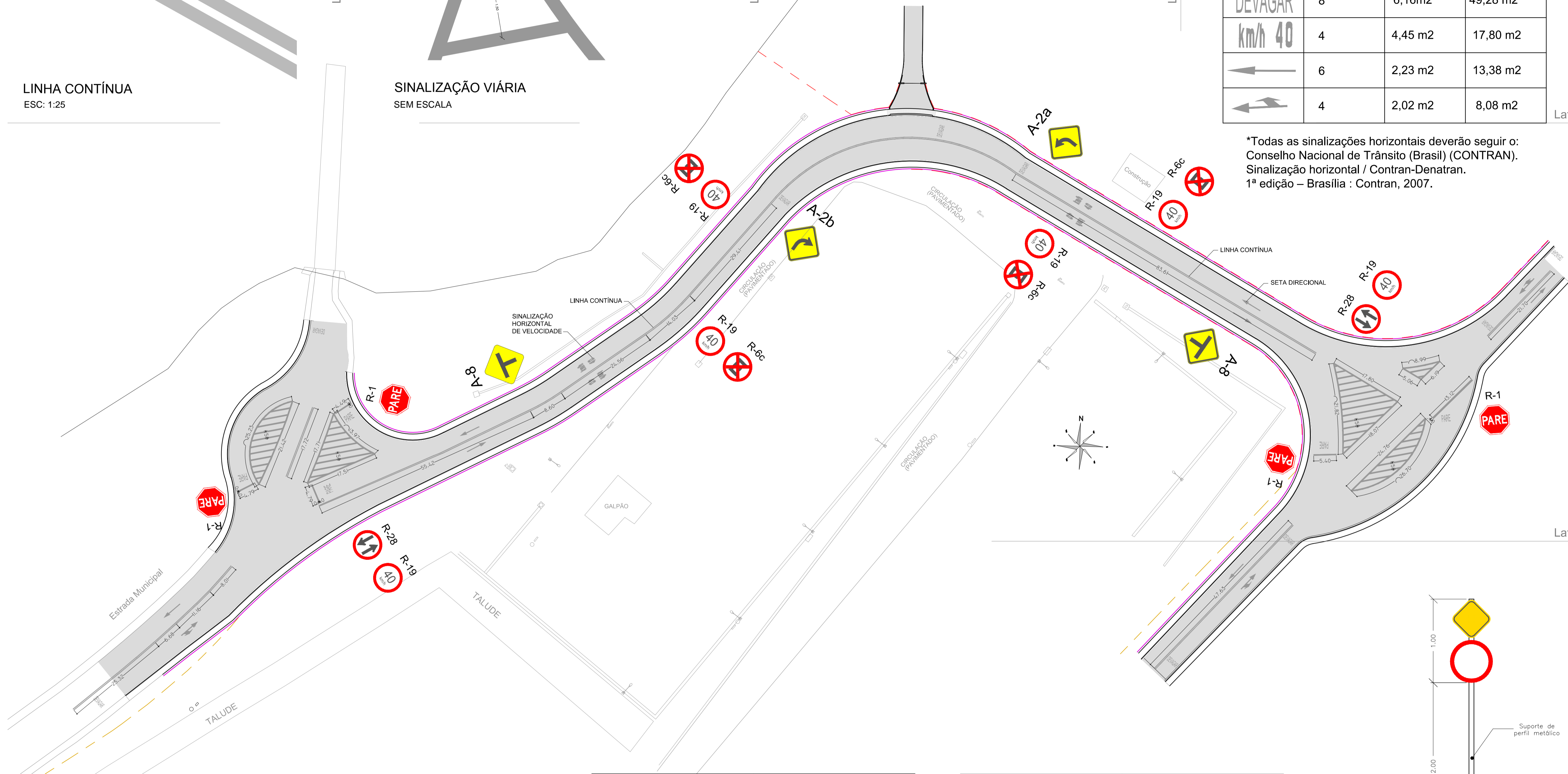
LINHA CONTÍNUA
ESC: 1:25

SINALIZAÇÃO VIÁRIA
SEM ESCALA

Sinalização Horizontal	QUANT.	Metragem Und. (m²)	Metragem Total (m²)
PARE	6	4,08 m2	24,48 m2
DEVAGAR km/h 40	8	6,16m2	49,28 m2
km/h 40	4	4,45 m2	17,80 m2
←	6	2,23 m2	13,38 m2
↔	4	2,02 m2	8,08 m2

Lat: -21°34'37.789"

*Todas as sinalizações horizontais deverão seguir o: Conselho Nacional de Trânsito (Brasil) (CONTRAN). Sinalização horizontal / Contran-Denatran. 1ª edição – Brasília : Contran, 2007.



Lat: -21°34'41.039"

IMPLANTAÇÃO
ESC: 1:500

Sinal		Cor	
Forma	Código	Fundo	Letra
	R-1	Vermelha	Branca

Via	Lado (m)	Orla interna (m)	Orla externa (m)
Urbana	0,40	0,032	0,016

Quant.	Metragem unidade (m²)	Metragem Total (m²)
4	0,132 m²	0,528 m²

Forma		Cor	
Obrigaçã/restricção	Proibição	Fundo	Letra
		Branco	Preta

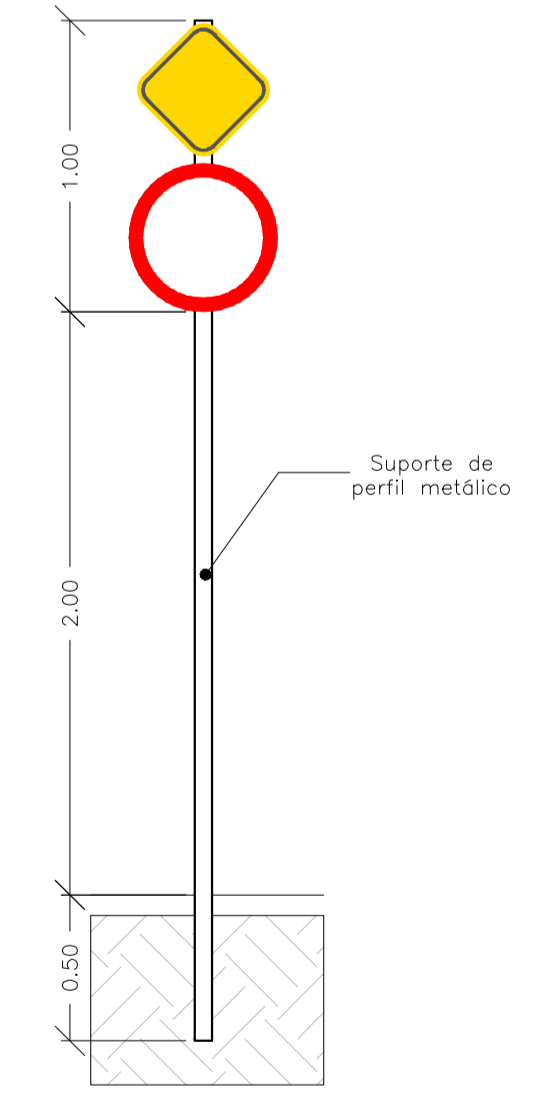
Via	Diâmetro (m)	Tarja (m)	Orla (m)
Urbana	0,50	0,050	0,050

Quant.	Metragem unidade (m²)	Metragem Total (m²)
12	0.196 m²	2.352 m²

Forma		Cor	
		Fundo	Letra
		Amarelo	Preta

Via	Lado min (m)	Orla interna min (m)	Orla externa min (m)
Urbana	0,45	0,090	0,018

Quant.	Metragem unidade (m²)	Metragem Total (m²)
4	0,160 m²	4,24 m²



PREFEITURA MUNICIPAL DE SÃO JOSÉ DO RIO PARDO
Secretaria Municipal de Planejamento, Obras e Serviços

TÍTULO: AVENIDA DE CONTORNO DA NESTLE – SINALIZAÇÃO
LOCALIZAÇÃO: _____ DATA: 14/01/2020

AUTOR DO PROJETO: THALES MARIN COORD. DE PLANEJAMENTO E OBRAS
COORD. DE PLANEJAMENTO E OBRAS

OS: JOSÉ EDUARDO F. DE CASTRO COORD. DE PLANEJAMENTO E OBRAS
SECRETARIA DE PLANEJAMENTO, OBRAS E SERVIÇOS

SECRETÁRIO: CARLOS EDUARDO XAVIER SECRETARIA DE PLANEJAMENTO, OBRAS E SERVIÇOS

Nº RRT: PROJETO Nº _____ / FISCALIZAÇÃO Nº _____ / ORÇAMENTO Nº _____

FOLHA 9/9
ESCALA INDICADA