



PREFEITURA MUNICIPAL DE SÃO JOSÉ DO RIO PARDO

ESTADO DE SÃO PAULO

SECRETARIA MUNICIPAL DE PLANEJAMENTO OBRAS E SERVIÇOS

RELATÓRIO FOTOGRÁFICO

Assunto: Descrição geral da infraestrutura existente.

Local: Av. Maria Aparecida Salgado Braghetta
(Trecho entre Trevo da Av. Euclides da Cunha e Trevo da Feira do Produtor).

Segue abaixo relatório fotográfico realizado "in loco" na avenida acima descrita, com a finalidade de constatar a atual situação de conservação da infraestrutura existente para o desenvolvimento projeto em questão.

Constatou-se que o trecho em questão conta com sinalização vertical em boas condições, no entanto a sinalização horizontal precisa ser realizada. A conservação do leito carroçável apresenta diversos pontos com buracos e/ou descontinuidade, com necessidade de recuperação da base em diversos locais e o sistema de drenagem é antigo e insuficiente.



Foto 01

Ausência de galerias e base de pavimentação danificada



Foto 02

Ausência de galerias e base de pavimentação danificada

[Handwritten signatures and marks in blue ink]



PREFEITURA MUNICIPAL DE SÃO JOSÉ DO RIO PARDO
ESTADO DE SÃO PAULO

SECRETARIA MUNICIPAL DE PLANEJAMENTO OBRAS E SERVIÇOS



Foto 03
Ausência de passeio público em alguns trechos




Foto 04
Iluminação pública insuficiente




Foto 05
Vista do trecho onde o acesso será fechado



Foto 06
Ausência de rampa de acessibilidade

[Handwritten signatures and a small number '2']

287



PREFEITURA MUNICIPAL DE SÃO JOSÉ DO RIO PARDO
ESTADO DE SÃO PAULO

SECRETARIA MUNICIPAL DE PLANEJAMENTO OBRAS E SERVIÇOS



Foto 07
Base de pavimentação danificada




Foto 08
Sistema de drenagem insuficiente e danificado

São José do Rio Pardo, 17 de janeiro de 2019.


JOSÉ EDUARDO F. DE CASTRO
Coordenador de Planejamento e Obras


THALES MARIN
Coordenador de Planejamento e Obras


LEONARDO BLAZZI PARISI
Diretor de Planejamento Urbano


FERNANDO PINHEIRO PASSOS
Secretario de Planejamento, Obras e Serviços