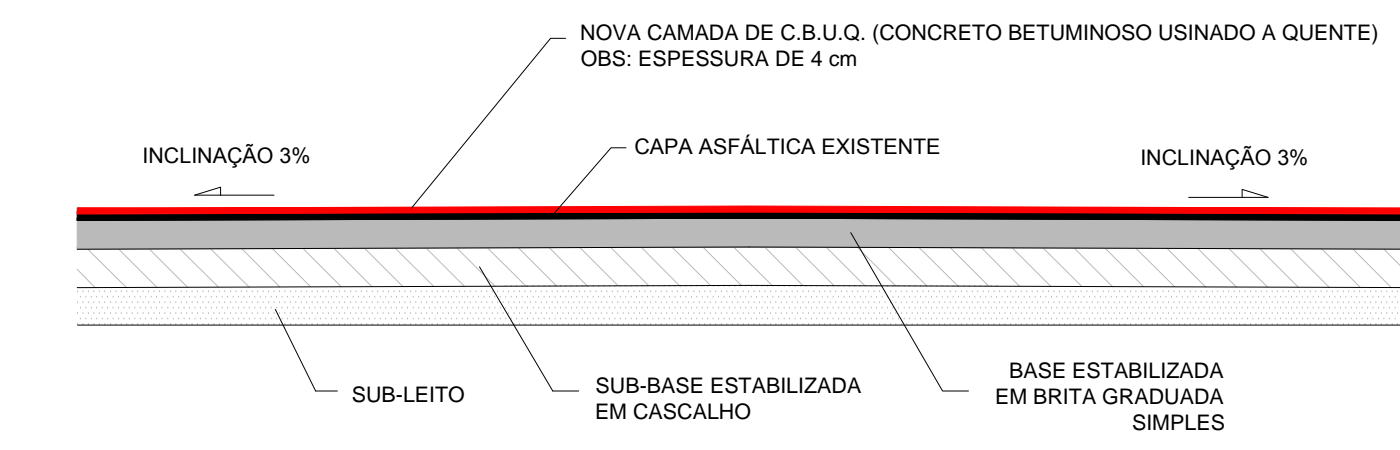
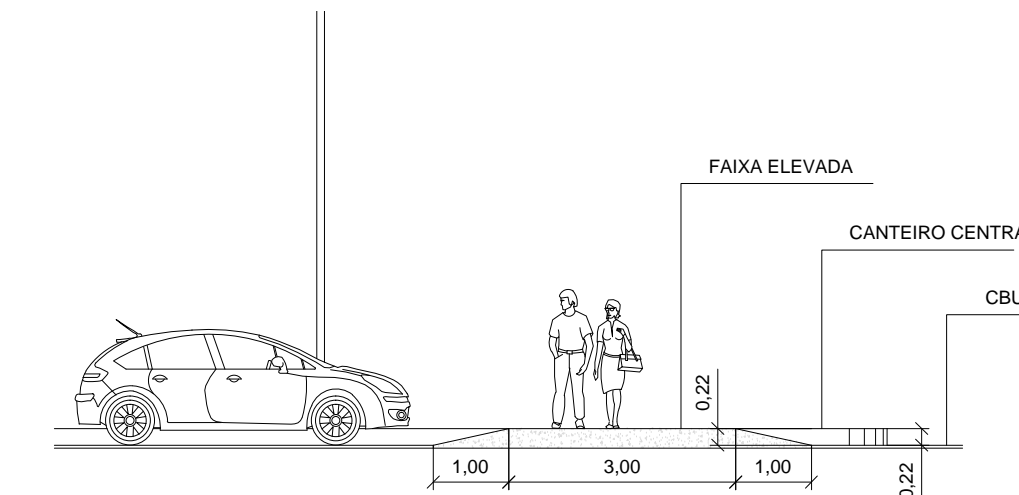
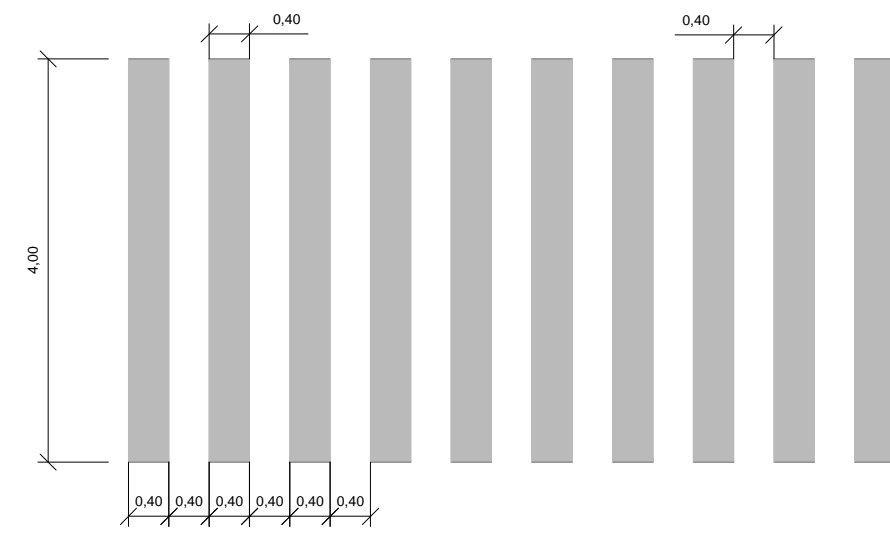
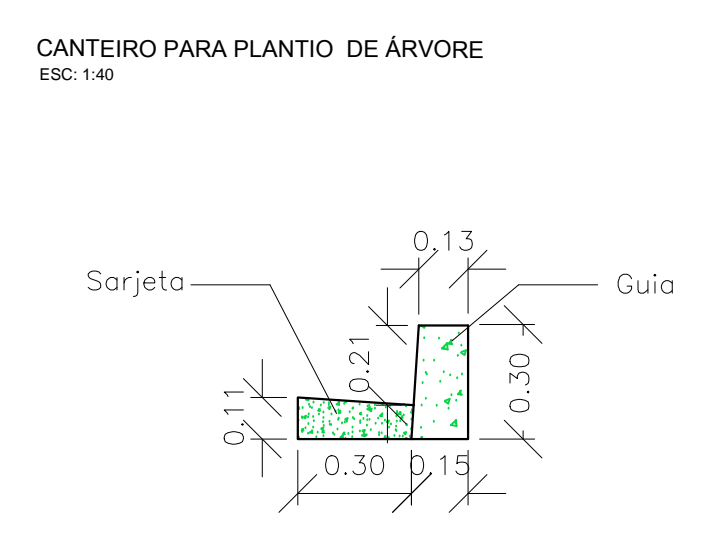
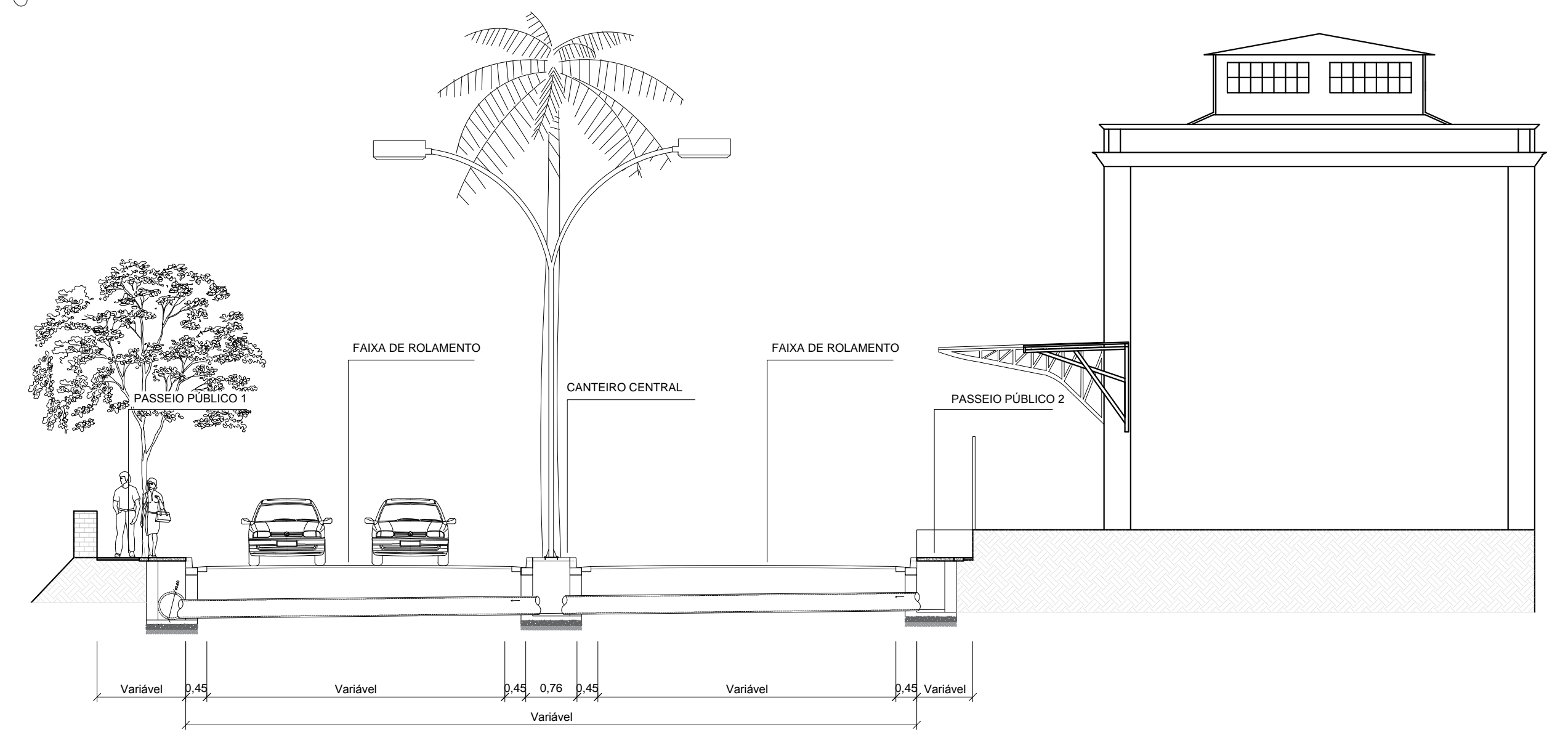
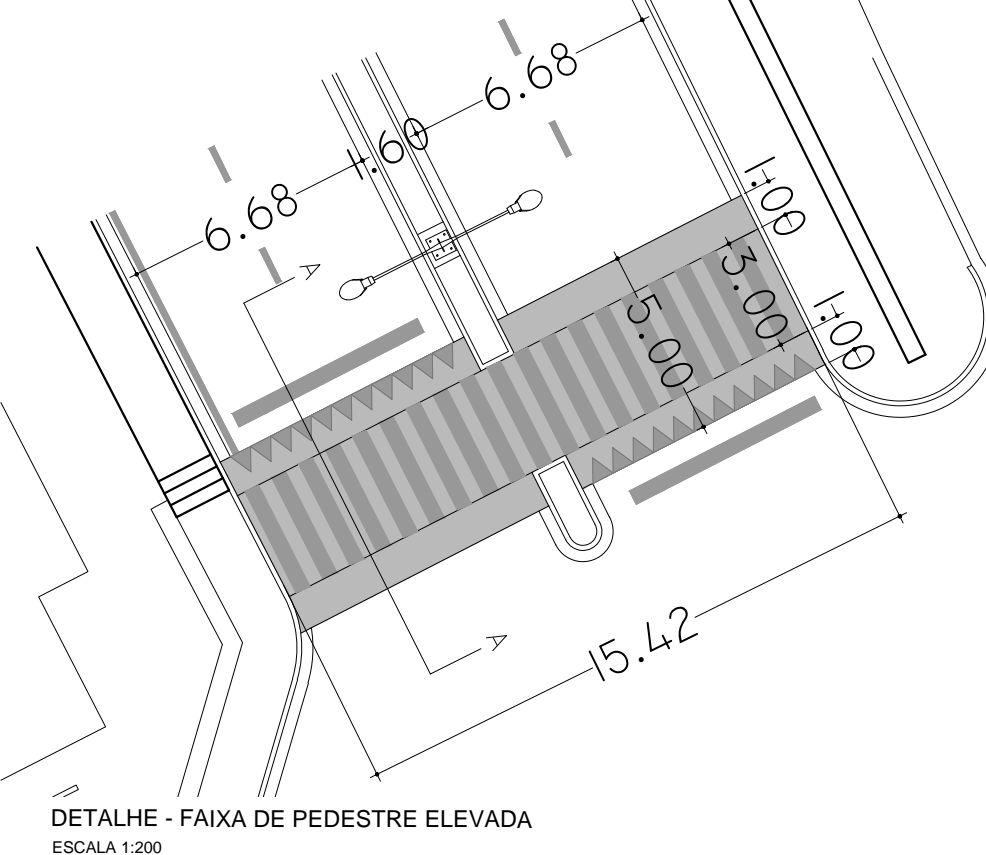
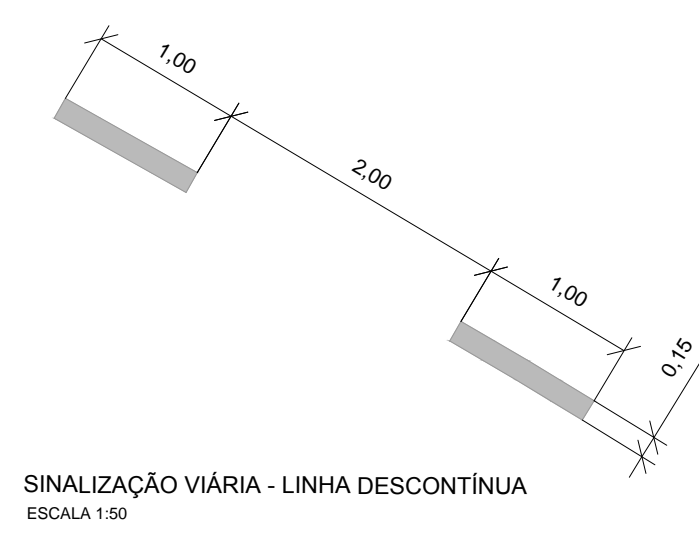
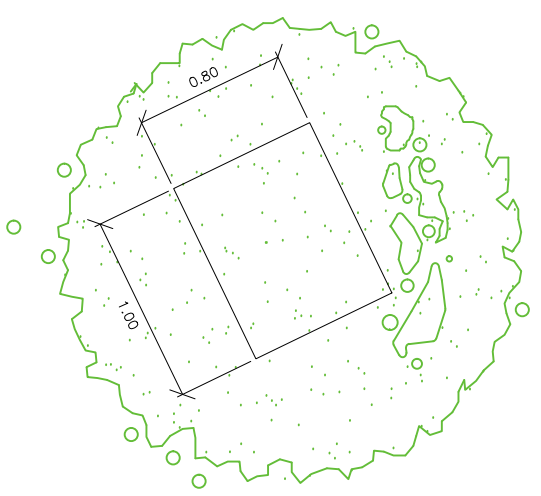
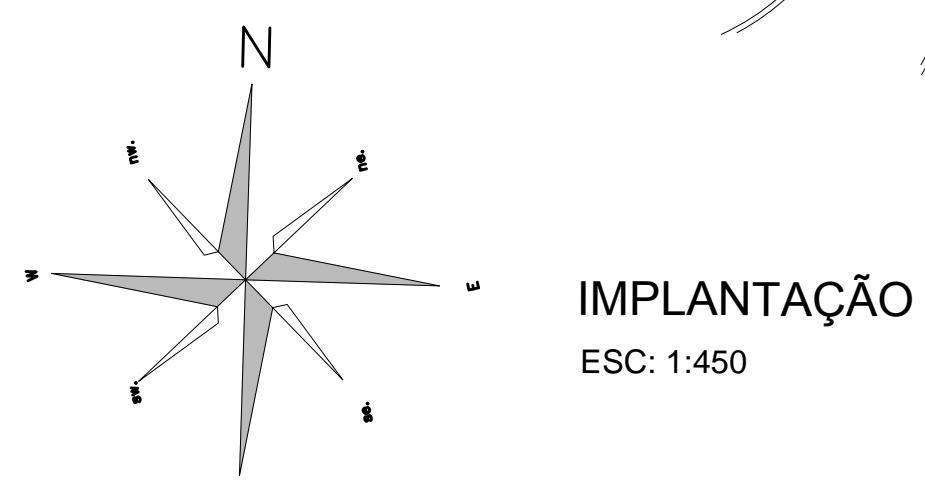
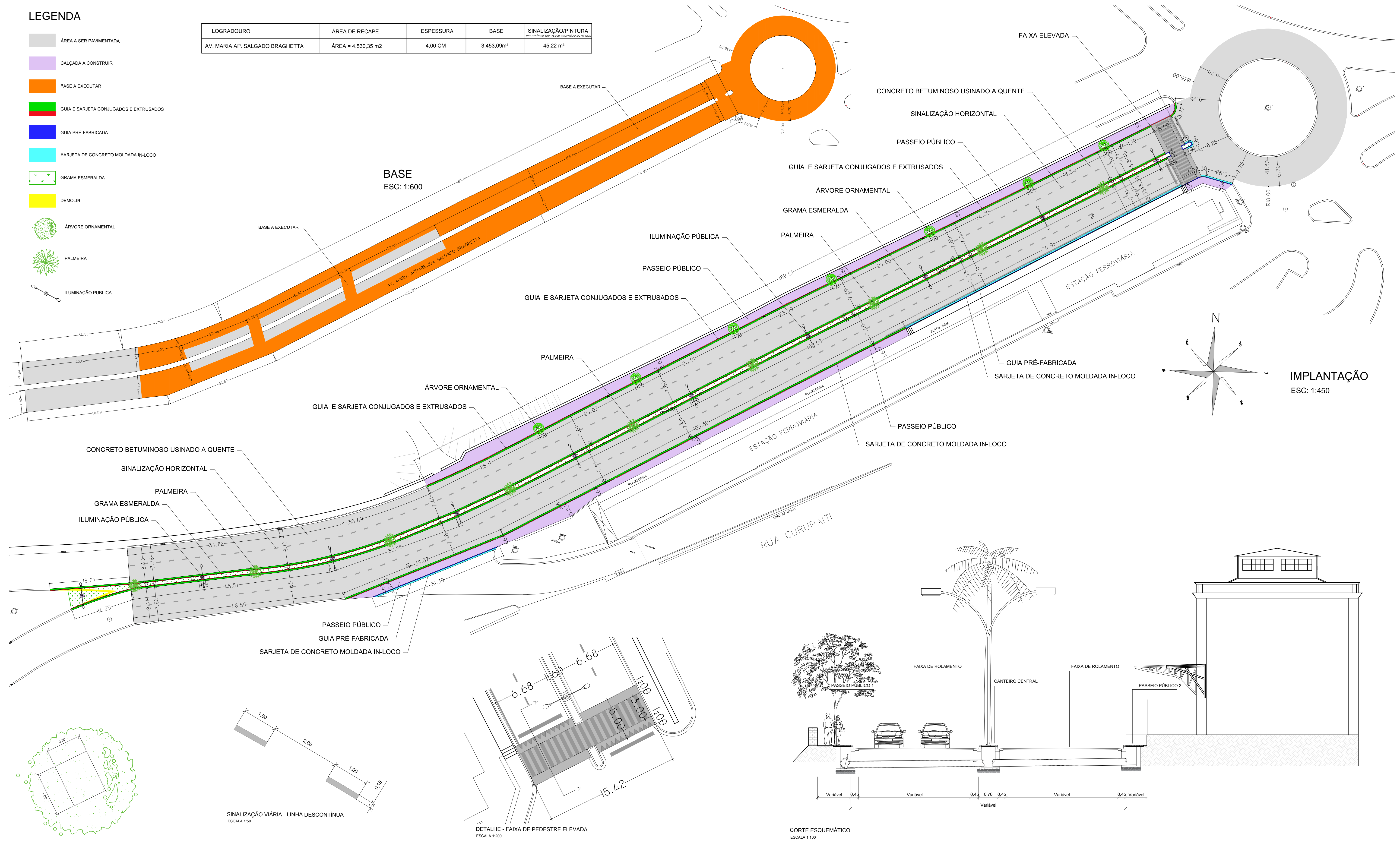


**LEGENDA**

- ÁREA A SER PAVIMENTADA
- CALÇADA A CONSTRUIR
- BASE A EXECUTAR
- GUIA E SARJETA CONJUGADOS E EXTRUSADOS
- GUIA PRÉ-FABRICADA
- SARJETA DE CONCRETO MOLDADA IN-LOCO
- GRAMA ESMERALDA
- DEMOLIR
- ÁRVORE ORNAMENTAL
- PALMEIRA
- ILUMINAÇÃO PÚBLICA

LOGRADOURO	ÁREA DE RECAPE	ESPESSURA	BASE	SINALIZAÇÃO/PINTURA
AV. MARIA AP. SALGADO BRAGHETTA	ÁREA = 4.530,35 m <sup>2</sup>	4,00 CM	3.453,09m <sup>2</sup>	45,22 m <sup>2</sup>



PREFEITURA MUNICIPAL DE SÃO JOSÉ DO RIO PARDO Secretaria Municipal de Planejamento, Obras e Serviços			
TÍTULO: INFRAESTRUTURA URBANA LOCAL: RECAPEAMENTO DA AV. MARIA APARECIDA SALGADO BRAGHETTA (TRECHO ENTRE FEIRA DO PRODUTOR E AV. EUCLIDES DA CUNHA)	DATA: 17/01/2018 ESCALA: INDICADA	FOLHA: 01/02	
LEONARDO BLAZZI PARISI DIRETOR DE PLANEJAMENTO URBANO	THALES MARIN COORD. GERAL DE PLANEJAMENTO E OBRAS	FERNANDO PINHEIRO PASSOS SECRETÁRIO DE PLANEJAMENTO, OBRAS E SERVIÇOS	
Nº RRT: PROJETO Nº _____ / FISCALIZAÇÃO Nº _____ / ORÇAMENTO Nº _____			