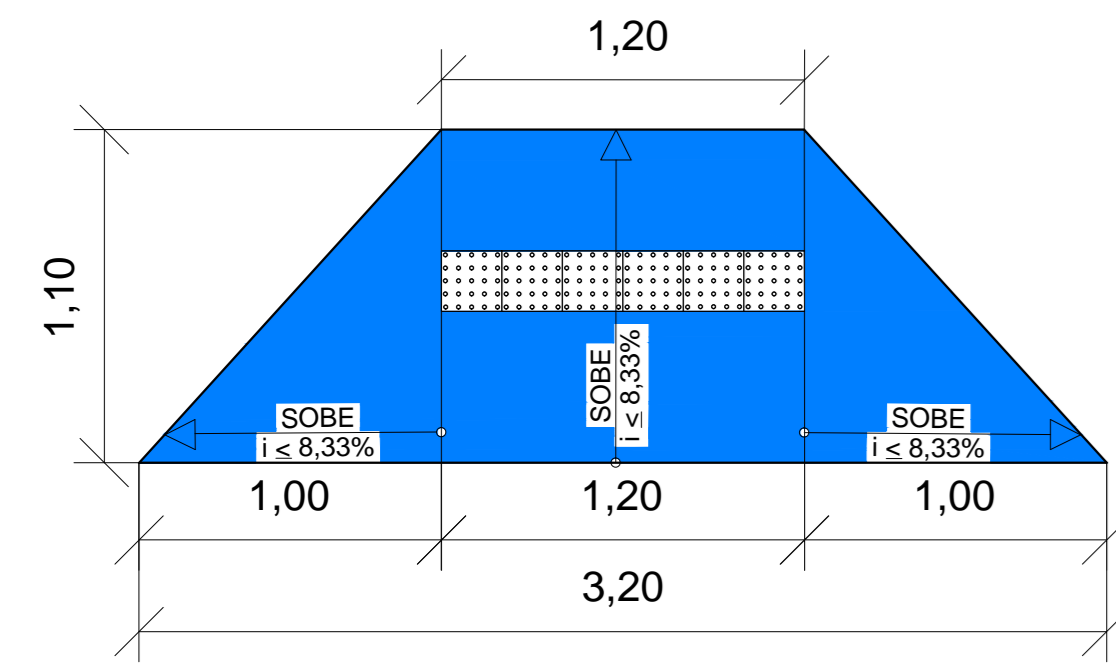
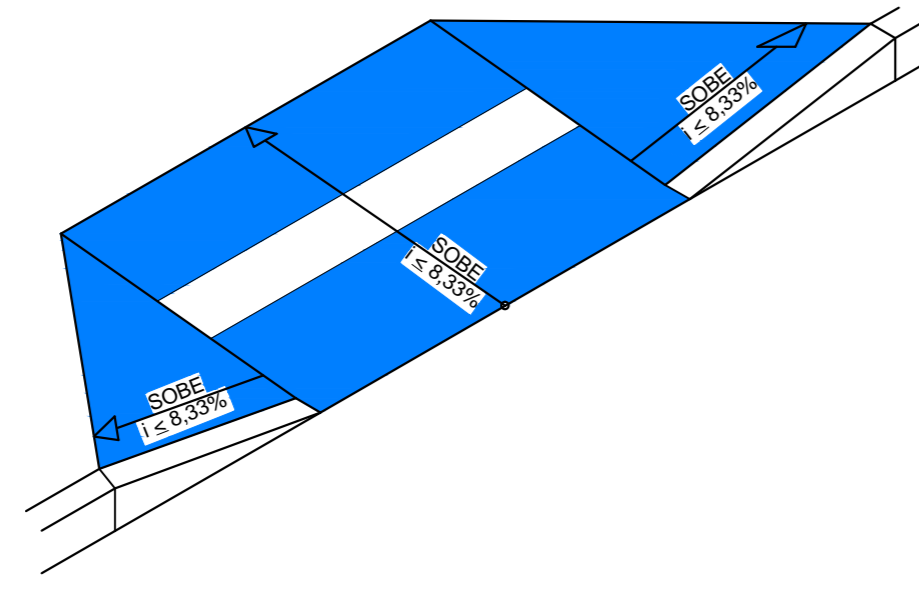


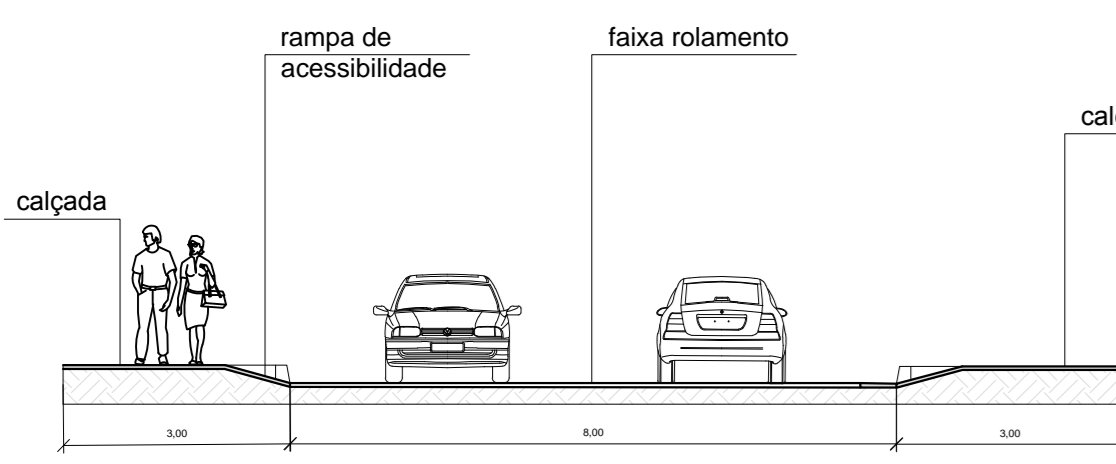
RAMPA DE ACESSIBILIDADE
(A LARGURA DA RAMPA VARIA DEPENENDO DA LARGURA DA CALÇADA)
ESC: 1:25



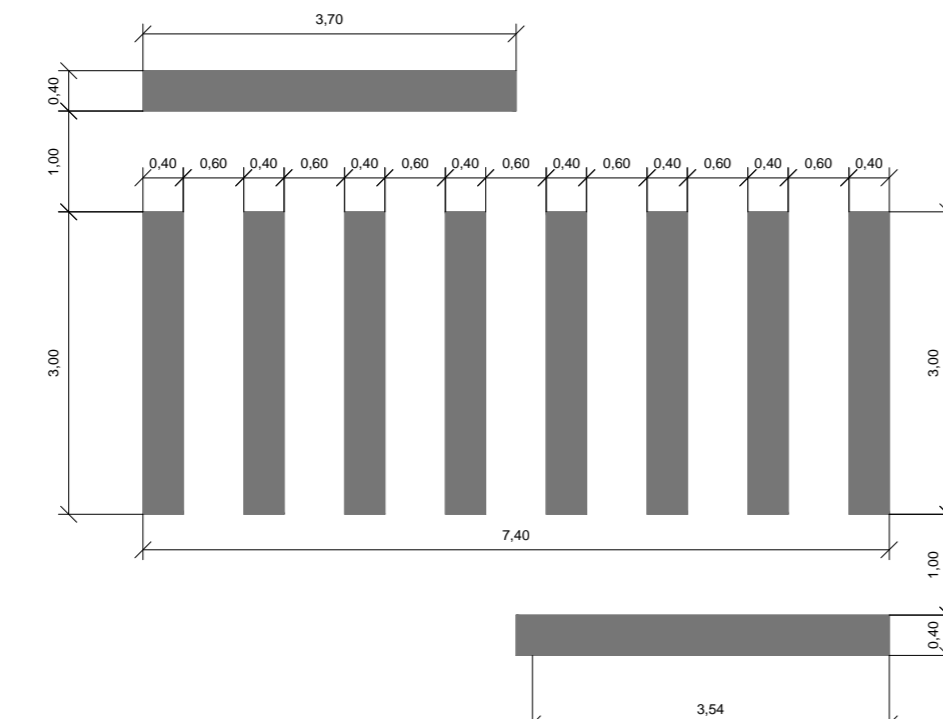
RAMPA DE ACESSIBILIDADE
ESC: 1:25



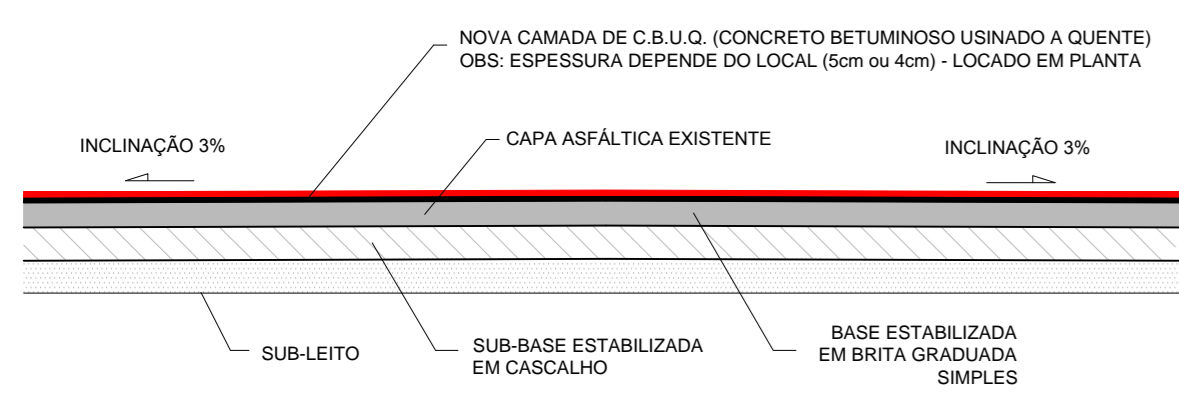
ISOMÉTRICO DA RAMPA DE ACESSIBILIDADE SEM ESCALA



CORTE ESQUEMÁTICO
ESC: 1:100



FAIXA DE PEDESTRE
(sofre alteração devido o tamanho da rua, observar no projeto)
ESC: 1:75



DETALHAMENTO - PAVIMENTO ASFÁLTICO
SEM ESCALA

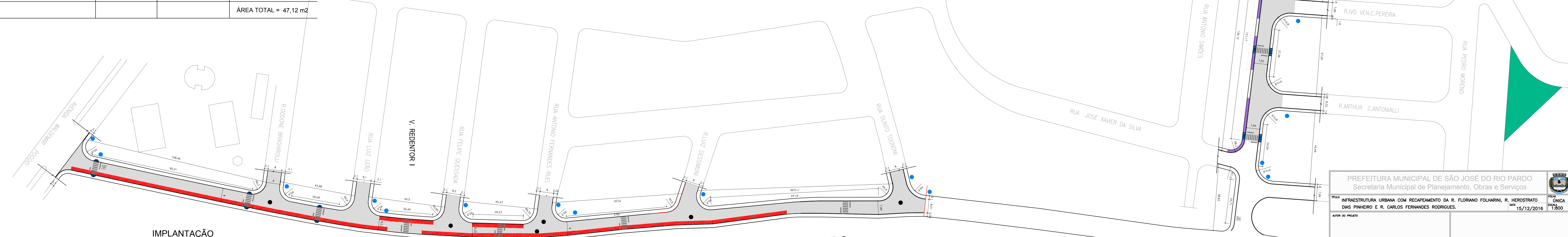
2.4 m **PARE** 2.4 m **DEVAGAR**

SINALIZAÇÃO DE ADVERTÊNCIA
SEM ESCALA

SINALIZAÇÃO DE ADVERTÊNCIA	QUANTIDADE	CADA	TOTAL
'PARE'	4	ÁREA = 4,08 m ²	ÁREA = 16,32 m ²
'DEVAGAR'	5	ÁREA = 6,16 m ²	ÁREA = 30,80 m ²
			ÁREA TOTAL = 47,12 m ²

RUA	ÁREA DE RECAPE	ESPESSURA	BASE	SINALIZAÇÃO VIÁRIA/PINTURA (FAIXAS DE PEDESTRE E SINALIZAÇÃO DE ADVERTÊNCIA) SINALIZAÇÃO HORIZONTAL COM TINTA RETROREFLETIVA
RUA FLORIANO FOLHARINI	ÁREA = 5.870,13 m ²	4,00 CM	ÁREA = 260,43 m ²	ÁREA = 134,82 m ²
RUA CARLOS FERNANDES RODRIGUES	ÁREA = 4954,67 m ²	3,00 CM	ÁREA = 0,00 m ²	ÁREA = 141,20 m ²
RUA HEROSTRATO DIAS PINHEIRO	ÁREA = 4.043,31 m ²	5,00 CM	ÁREA = 920,11 m ²	ÁREA = 92,00 m ²
	ÁREA TOTAL = 14.868,11 m ²		ÁREA TOTAL = 1.180,54 m ²	ÁREA TOTAL = 368,02 m ²

- LEGENDA**
- PAVIMENTAÇÃO
 - REALIZAÇÃO DE BASE E PAV.
 - FAZER GUIA E SARJETA
 - POÇO DE VISITA
 - FAZER CALÇADA
 - PLACA PARA IDENTIFICAÇÃO DE RUA



IMPLANTAÇÃO
ESC: 1:800

R. HEROSTRATO DIAS PINHEIRO

PREFEITURA MUNICIPAL DE SÃO JOSÉ DO RIO PARDO
Secretaria Municipal de Planejamento, Obras e Serviços

TÍTULO: INFRAESTRUTURA URBANA COM RECAPEAMENTO DA R. FLORIANO FOLHARINI, R. HEROSTRATO DIAS PINHEIRO E R. CARLOS FERNANDES RODRIGUES. DATA: 15/12/2018

ÁREA DO PROJETO: 1:800

THALES MARIN
DIRETOR DE PLANEJAMENTO URBANO
C/DE Nº 41/0000000

CRISTIANO A.B. BARELLA
SECRETÁRIO DE PLANEJAMENTO, OBRAS E SERVIÇOS

Nº RRT: PROJETO Nº000000525987 / FISCALIZAÇÃO Nº000000524092