

LOCALIZAÇÃO



Imagem Googleearth de 00/00/2014. Informações conforme Relatório de Planejamento de 01/10/2012

Legenda

Barreiras físicas

- Rio
- Córrego
- Ferrovia
- Via expressa, rodovia

Equipamentos para transpor barreiras

- Ponte, Passarela
- Semáforo

Agentes poluidores

- Gases
- Poeira
- Lixão
- Outros odores
- Vibrações / ruído

Equipamentos urbanos

- Escola
- Biblioteca
- Praça, parque
- Campo de futebol
- Igreja
- Posto de saúde
- Bombeiro

Acesso à escola a partir de uma via importante

Terreno de implantação

ENTORNO




Imagem Googleearth de 20/05/2014. Informações conforme Relatório de Planejamento de 01/10/2012


Legenda

Uso do solo predominante

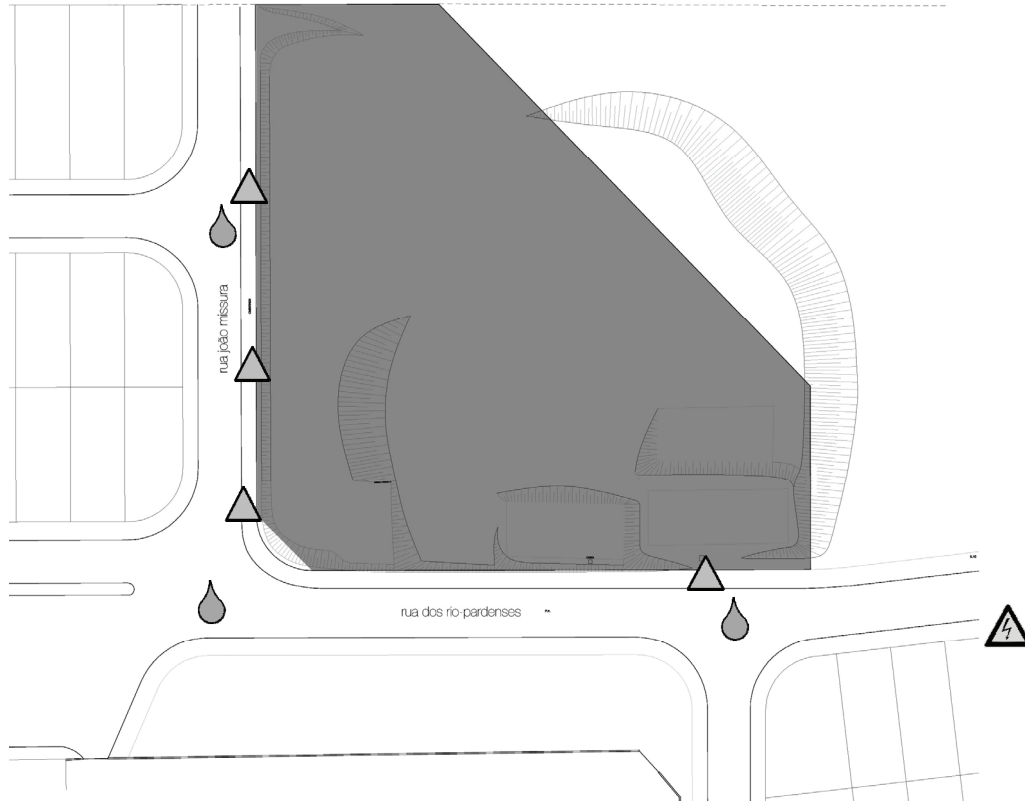
-  Industrial
-  Comercial
-  Residencial

padrão construtivo
autoconstrução alvenaria
padrão regular

 Terreno de implantação

 Edifício h>15m junto ao terreno

TERRENO



Informações conforme Relatório de Planejamento de 01/10/2012

Legenda

Volume de tráfego

- tráfego leve
- tráfego médio
- tráfego intenso

acesso viário para grandes elementos construtivos por muck

fatores de risco ao acesso

Transporte

- ponto de ônibus
- estação de metrô
- passagens dentro do terreno

Caminho existente

Serviços Públicos

- Água
- Esgoto
- Baixa tensão
- Alta tensão
- Gás
- Telefone
- Recolhimento de lixo

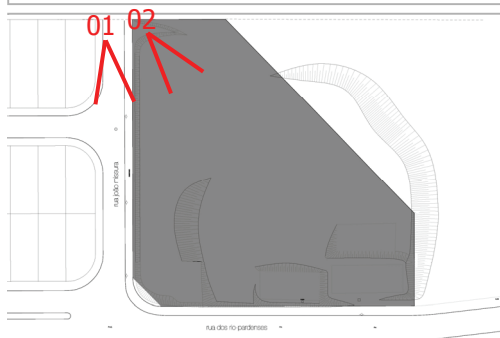
TERRENO



Figura 01—Vista geral do terreno de implantação da creche. A direita, a rua João Missura.



Figura 02—Vista geral interna do terreno de implantação.



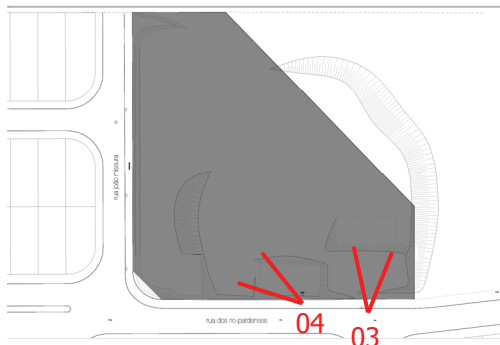
TERRENO



Figura 03—Vista do terreno de implantação da creche a partir da rua dos rio –pardenses, por onde será realizado o acesso principal dos alunos.



Figura 04– Vista da área cimentada nivelada por taludes, no terreno de implantação da creche.



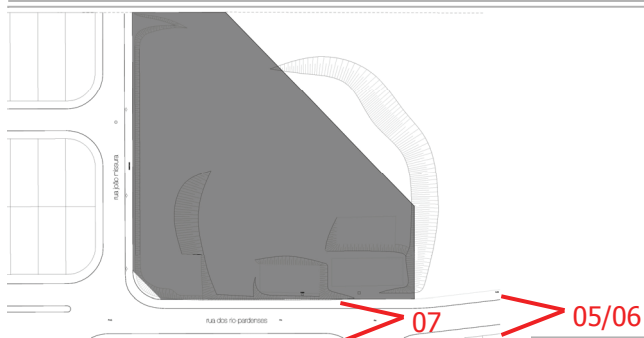
TERRENO



Figuras 05 e 06 — Vista do poste com transformador elétrico, na rua dos Rio –Pardenses.



Figura 07—Vista da tampa de vistoria da rede de esgoto, na rua dos Rio –Pardenses.



Código: 12.02.145

Nome da escola: Terreno Lote S. José do Rio Pardo VII

Município: S. José do Rio Pardo



FICHA CADASTRAL

Dados da escola

Telefone:

Endereço: Rua dos Rio-Pardenses, s/n

Bairro: loteamento sao José do rio pardo

PI:2013/02013

Nível de atendimento: Educação Infantil

Diretoria de Ensino: Campinas

Abastecimento de água

Rede pública



Poço

Caminhão pipa

Disposição de esgoto

Rede pública



Fossa séptica



Sumidouro



Vala de infiltração

Serviços Públicos

SABESP

Concessionária de Água

SABESP

Concessionária de Esgoto

ELEKTRO

Concessionária de Energia Elétrica

Concessionária de Telefone

Concessionária de Gás

Recolhimento de lixo

Iluminação pública

Responsável pela vistoria: Pedro Amando de Barros

CAU: 52216-3

Assinatura

Escritório contratado: Apicás Arquitetos

CAU: 7385-7

data da vistoria: 06/03/2014